

**INFORME DE MONITOREO DE MEDIOS\***

Fecha: 17/03/2023

Semana N° 12

Coordinación de Vigilancia Epidemiológica

\*Vigilancia basada en eventos de interés epidemiológico mediante el monitoreo de medios abiertos de comunicación locales y nacionales.

**Reporte de eventos:**

Amenaza	Tema	Medio	Fecha	Resumen	Liga	Prioridad
<b>Biológico</b>	<b>Bloqueos por falta de agua en Cuernavaca</b>	Diario de Morelos	17 marzo 2023	Adultos mayores e integrantes de la Asociación Cívica Morelense se manifestaron en la Plaza de Armas de Cuernavaca para solicitar al Ejecutivo que otorgue una partida presupuestal extraordinaria para saldar la deuda del SAPAC Cuernavaca con la CFE.	<a href="https://www.diariodemorelos.com/noticias/en-simo-bloqueo-por-falta-de-agua-en-cuernavaca-reclaman-sapac">https://www.diariodemorelos.com/noticias/en-simo-bloqueo-por-falta-de-agua-en-cuernavaca-reclaman-sapac</a>	Bajo
<b>Biológico</b>	<b>Prevención de ETV</b>	Diario de Morelos	17 marzo 2023	El alcalde de Emiliano Zapata, Sergio Alba Esquivel, instruyó a las áreas operativas para reforzar los programas preventivos en las colonias, a fin de evitar la proliferación del mosquito transmisor de enfermedades.	<a href="https://www.diariodemorelos.com/noticias/impiden-proliferacion-de-moscus-reforzando-acciones-preventivas-en-emiliano-zapata">https://www.diariodemorelos.com/noticias/impiden-proliferacion-de-moscus-reforzando-acciones-preventivas-en-emiliano-zapata</a>	Bajo
<b>Biológico</b>	<b>Alertan por prevención de picadura de alacrán</b>	Diario de Morelos	17 marzo 2023	Indicó que en Morelos existen 16 especies de estos arácnidos, dos de ellas son de alta toxicidad; a la fecha, se han registrado 2 mil 245 casos de agresiones por alacrán, se han aplicado cuatro mil 041 dosis, y los municipios con el mayor número de incidencias son: Yautepec, Jonacatepec, Puente de Ixtla, Jojutla y Tetecala.	<a href="https://www.diariodemorelos.com/noticias/alerta-ssm-por-picaduras-de-alacran">https://www.diariodemorelos.com/noticias/alerta-ssm-por-picaduras-de-alacran</a>	Bajo
<b>Violencia</b>	<b>Violencia en el ámbito escolar</b>	Diario de Morelos	17 marzo 2023	Morelos se encuentra dentro de las entidades con mayores índices de violencia en el ámbito escolar, advirtió la Comisión Nacional para Prevenir y Erradicar la Violencia contra las Mujeres (Conavim).	<a href="https://www.diariodemorelos.com/noticias/buscan-erradicar-violencia-escolar">https://www.diariodemorelos.com/noticias/buscan-erradicar-violencia-escolar</a>	Bajo
<b>Biológico</b>	<b>Casos de Covid-19 a la baja</b>	Diario de Morelos	17 marzo 2023	El puente vacacional que empieza hoy y termina el lunes 20 de marzo no representa un repunte en los casos de COVID-19 informaron autoridades de salud, no obstante, se le pide a la población mantener las medidas de prevención establecidas en el Escudo de la Salud.	<a href="https://www.diariodemorelos.com/noticias/descartan-en-morelos-repunte-de-contagios-por-puente-casos-van-la-baja">https://www.diariodemorelos.com/noticias/descartan-en-morelos-repunte-de-contagios-por-puente-casos-van-la-baja</a>	Bajo
<b>Accidentes</b>	<b>Prevención por fuertes vientos</b>	La Unión	17 marzo 2023	Autoridades de Protección Civil alertaron a la población a estar preparada frente a las rachas de viento que se han registrado en los últimos días, previo a la temporada de lluvias, con el propósito de evitar afectaciones a su integridad física y a su patrimonio.	<a href="https://www.launion.com.mx/morelos/cuautla/noticias/224145-llama-pc-a-tomar-precauciones-por-fuertes-vientos.html">https://www.launion.com.mx/morelos/cuautla/noticias/224145-llama-pc-a-tomar-precauciones-por-fuertes-vientos.html</a>	Bajo



<http://ssm.gob.mx>



Servicios de Salud Morelos



@MorelosSalud

Callejón Borda N°3 Col. Centro C.P. 62000  
Teléfono (777) 312 62 31 / 314 33 36 ext. 222

**Calle Gómez Azcárate No. 205, Col. Lomas de la Selva  
C.P. 62270, Cuernavaca, Morelos. Tel.: 777 102 25 56**

**INFORME DE RIESGOS METEOROLÓGICOS**

Fecha: 17/03/2023

Semana N° 12

Coordinación de Vigilancia Epidemiológica

**Fuente:** Servicio Meteorológico Nacional de México, CONAGUA.

**DURANTE ESTA NOCHE, SE PRONOSTICAN LLUVIAS PUNTUALES FUERTES A MUY FUERTES EN ENTIDADES DEL NOROESTE, NORTE, ORIENTE Y SURESTE MEXICANO, ADEMÁS DE LA PENÍNSULA DE YUCATÁN, ASÍ COMO POSIBLE CAÍDA DE NIEVE O AGUANIEVE EN SIERRAS DEL NOROESTE, NORTE Y NORESTE DEL PAÍS**

Durante esta noche y madrugada, el **frente frío Núm. 41** se desplazará sobre el noreste y oriente de la República Mexicana, en interacción con el **ingreso de humedad** generado por las **corrientes en chorro polar y subtropical**, además de un **centro** y un **canal de baja presión** sobre el suroeste del Golfo de México y el sureste mexicano, aunado al **ingreso de humedad** del Océano Pacífico y Mar Caribe, propiciarán chubascos en la Península de Yucatán, con lluvias fuertes acompañadas de descargas eléctricas y posibles granizadas en Coahuila, Oaxaca, Chiapas, Tabasco y Campeche, con lluvias puntuales muy fuertes en Puebla y Veracruz; así como chubascos en el noreste, oriente y centro del país. La **masa de aire polar** asociada al frente, ocasionará marcado descenso de temperatura sobre entidades del norte, noreste y oriente de la República Mexicana, así como **evento de "Norte"** con rachas de hasta 110 km/h y oleaje de 2 a 4 metros de altura en el litoral de Tamaulipas y Veracruz. Por otra parte, sobre el noroeste del país se desarrollará la **décima tormenta invernal** de la temporada, a partir del ingreso de una **vaguada polar** que interaccionará con la **masa de aire polar** asociada al **frente Núm. 41** y con la **corriente en chorro polar**, pronosticándose vientos fuertes con tolvaneras, lluvias fuertes en Sonora, Chihuahua, Sinaloa y Durango; chubascos en Baja California y Baja California Sur, así como ambiente muy frío y *probabilidad para la caída de nieve o aguanieve* en las sierras de Baja California, Sonora, Chihuahua, Durango y Coahuila.

**Temperaturas mínimas de 0 a 5 °C con posibles heladas:** zonas montañosas de Tamaulipas, San Luis Potosí, Aguascalientes, Jalisco, Michoacán, Guanajuato, Querétaro, Hidalgo, Ciudad de México, Tlaxcala, **Morelos** y Oaxaca.

**Viento con rachas de 40 a 60 km/h y posibles tolvaneras:** Sonora, Sinaloa, Nayarit, Aguascalientes, Jalisco, Guanajuato, Querétaro, Hidalgo, Puebla, Tlaxcala, Estado de México, Ciudad de México y **Morelos**.

**Lluvias aisladas (0.1-5mm):**

Baja California, Zacatecas, Guanajuato, Estado de México, Ciudad de México, **Morelos** y Tlaxcala.

**Temperaturas Máximas de 30-35 °C:**

Estado de México (suroeste), **Morelos** y Puebla (suroeste).

**Pronostico en región Mesa Central:**

Cielo medio nublado a nublado durante el día, con probabilidad de lluvias puntuales fuertes con descargas eléctricas y caída de granizo en Puebla, chubascos en Hidalgo y Querétaro, así como **lluvias aisladas en** Guanajuato, **Morelos** y Tlaxcala, todas con descargas eléctricas. Por la mañana, ambiente fresco y frío con bancos de niebla en zonas altas. Por la tarde, **ambiente fresco a templado y cálido en Morelos**. Viento de dirección variable de 10 a 25 km/h con rachas de 40 a 60 km/h y posibles tolvaneras en Guanajuato, Querétaro, Hidalgo, Puebla, Tlaxcala y **Morelos**.



<http://ssm.gob.mx>



Servicios de Salud Morelos



@MorelosSalud

Callejón Borda N°3 Col. Centro C.P. 62000  
Teléfono (777) 312 62 31 / 314 33 36 ext. 222

**Calle Gómez Azcárate No. 205, Col. Lomas de la Selva  
C.P. 62270, Cuernavaca, Morelos. Tel.: 777 102 25 56**

**INFORME DE MONITOREO VOLCÁNICO Y SISMOLÓGICO**

Fecha: 17/03/2023

Semana N° 12

Coordinación de Vigilancia Epidemiológica

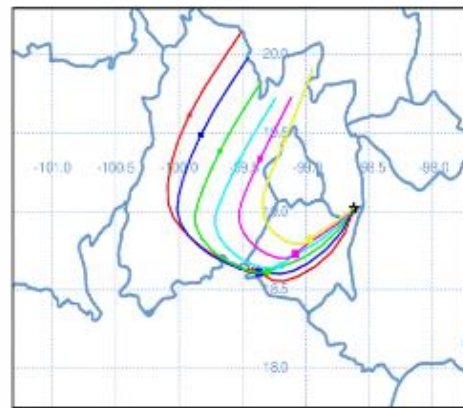
**Fuente:** Servicio Sismológico Nacional, UNAM. / Centro nacional de Prevención de Desastres (CENAPRED)-SEGOB, SENEAM-SCT y NOAA.


**Durante las últimas 24 horas**, mediante los sistemas de **monitoreo del volcán Popocatepetl**, se detectaron **236 exhalaciones acompañadas de vapor de agua, gases volcánicos y en ocasiones ligeras cantidades de ceniza**. Durante la mañana, y **al momento de este reporte, se ha observado una emisión de vapor de agua y gases volcánicos con dirección sur-sureste (SSE)**.

NIVEL DE ALERTA	SEMAFORO	AMARILLO-FASE 2	RECOMENDACIONES PARA LA FASE AMARILLO FASE 2
	<p><b>El volcán presenta incremento en su actividad, con explosiones esporádicas:</b></p> <ul style="list-style-type: none"> <li>Pluma continúa de vapor de agua y gas.</li> <li>Caída de ceniza leves a moderadas en poblaciones cercanas.</li> <li>Lanzamiento de fragmentos incandescentes y posibilidad de flujos piroclásticos de corto alcance asociado a las explosiones.</li> <li>Crecimiento y destrucción de domos de lava.</li> <li>Flujos de lodo o escombros de corto alcance.</li> </ul>		
			<ol style="list-style-type: none"> <li>Continuar con el <b>radio de seguridad de 12 km</b>, por lo que la <b>permanencia</b> en esa área <b>no está permitida</b>.</li> <li>Controlar el tránsito entre Santiago Xalitlintla y San Pedro Nexapa, vía Paso de Cortés.</li> <li>A las autoridades de <b>Protección Civil</b>, <b>mantener sus procedimientos preventivos</b>, de acuerdo con sus planes operativos.</li> <li>A la <b>población</b> se le recomienda <b>eleva la atención a los avisos de las autoridades de su localidad</b> y se exhorta a no acercarse al volcán, y mucho menos al cráter.</li> <li><b>Mantenerse fuera de cañadas ante posibles flujos de lodo</b>, principalmente en temporada de lluvias.</li> </ol>

**PRONOSTICO DE CAIDA DE CENIZA**

En caso de una exhalación de ceniza volcánica, **el pronóstico de trayectoria hacia el oeste y suroeste, cambiando al nor-noreste** (simulando exhalación cada hora en las próximas 6 horas), a su paso por la zona oeste del estado de Puebla; **zona noreste, centro y norte del estado de Morelos** y zona sureste del Estado de México, para las **primeras 12 horas de pronóstico**, (14:00 a las 02:00 hora local). Posteriormente para las **últimas 12 horas de pronóstico** (02:00 a las 14:00 hora local del día siguiente), **las trayectorias continúan sobre la zona norte, noroeste y oeste del estado de Morelos**; zona sureste, centro-este, este y noreste del Estado de México; zona total de la Ciudad de México; zona oeste del estado de Tlaxcala; zona sur, sureste y este del estado de Hidalgo; zona norte del estado de Puebla y zona norte del estado de Veracruz.



SISMOS	<p>Se registró sismo de magnitud de <b>4.0 grados</b> Richter, a las 18:41:34 hrs con localización del epicentro a 98 km al suroeste de Mazatlán, Sinaloa.</p> <p><b>NO PERCIBIDO EN EL ESTADO DE MORELOS.</b></p>	
	REPORTE DE DAÑOS A LA POBLACION	
	PROTECCIÓN CIVIL	Sin reporte de daños a la población ni a la infraestructura en salud.



<http://ssm.gob.mx>



Servicios de Salud Morelos



@MorelosSalud

Callejón Borda N°3 Col. Centro C.P. 62000  
Teléfono (777) 312 62 31 / 314 33 36 ext. 222

**Calle Gómez Azcárate No. 205, Col. Lomas de la Selva  
C.P. 62270, Cuernavaca, Morelos. Tel.: 777 102 25 56**

**INFORME DE MONITOREO DE TEMPERATURAS Y CALIDAD DEL AIRE**

Fecha: 17/03/2023

Semana N° 12

Coordinación de Vigilancia Epidemiológica

Fuente: Comisión Estatal de Agua (CEAGUA)

**PRONOSTICO DE TEMPERATURAS POR  
MUNICIPIO**

Municipio	Min.	Max.	Municipio	Min.	Max.
Amacuzac	15°	37°	Tepalcingo	17°	34°
Cuautla	13°	32°	Ayala	16°	31°
Jiutepec	16°	32°	Huitzilac	06°	24°
Temixco	16°	35°	Tepoztlán	13°	30°
Tlaltizapán	15°	36°	Zacualpan	11°	29°
Axochiapan	16°	35°	Tlaquiltenango	17°	39°
Cuernavaca	13°	31°	Puente de Ixtla	15°	40°
Jojutla	17°	37°			

**TEMPERATURAS MÁXIMAS Y MÍNIMAS,  
ULTIMAS 24 HRS**

**Mínimas**

Huitzilac 06°  
24°

Tetela del Volcán 09°  
22°

Totolapan 10°  
24°

Ocuituco 11°  
24°

**Máximas**

Tlaquiltenango 17°  
39°

Jojutla 17°  
37°

Axochiapan 16°  
35°

Zacatepec 17°  
34°

**CALIDAD DEL AIRE**

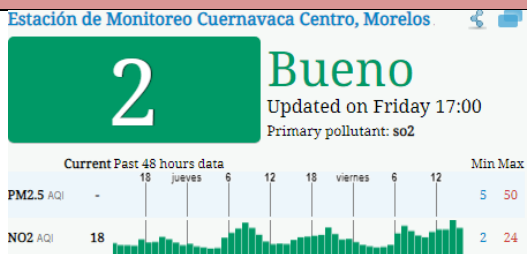
**ÍNDICE AIRE Y SALUD**

**NIVEL DE RIESGO ASOCIADO**

**RECOMENDACIONES**

**GRUPOS  
SENSIBLES**

**PARA TODA  
LA  
POBLACIÓN**



**Bajo**

**Se considera que el  
riesgo es mínimo.**

**Disfruta las actividades al  
aire libre.**



<http://ssm.gob.mx>



Servicios de Salud Morelos



@MorelosSalud

Callejón Borda N°3 Col. Centro C.P. 62000  
Teléfono (777) 312 62 31 / 314 33 36 ext. 222

**Calle Gómez Azcárate No. 205, Col. Lomas de la Selva  
C.P. 62270, Cuernavaca, Morelos. Tel.: 777 102 25 56**



**INFORME DE MONITOREO EPIDEMIOLÓGICO**

Fecha: 17/03/2023

Semana N° 12

Coordinación de Vigilancia Epidemiológica

**Fuente:** Jurisdicciones Sanitarias del estado de Morelos.

**JURISDICCION SANITARIA I:**

 SIN EVENTOS EXTRAORDINARIOS NOTIFICADOS POR LA JURISDICCION SANITARIA AL MOMENTO DE ESTE REPORTE.

**JURISDICCION SANITARIA II:**

 SIN EVENTOS EXTRAORDINARIOS NOTIFICADOS POR LA JURISDICCION SANITARIA AL MOMENTO DE ESTE REPORTE.

**JURISDICCION SANITARIA III:**

 SIN EVENTOS EXTRAORDINARIOS NOTIFICADOS POR LA JURISDICCION SANITARIA AL MOMENTO DE ESTE REPORTE.



<http://ssm.gob.mx>



Servicios de Salud Morelos



@MorelosSalud

Callejón Borda N°3 Col. Centro C.P. 62000  
Teléfono (777) 312 62 31 / 314 33 36 ext. 222

**Calle Gómez Azcárate No. 205, Col. Lomas de la Selva  
C.P. 62270, Cuernavaca, Morelos. Tel.: 777 102 25 56**